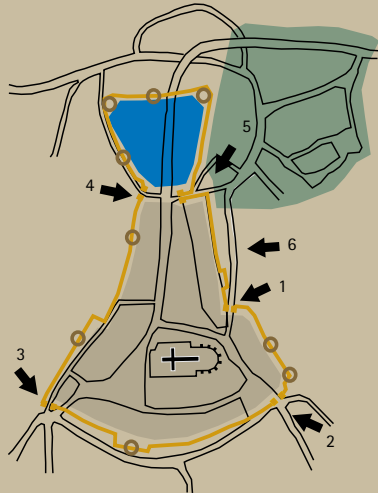


Te ontdekken De middeleeuwse stad

Dankzij zijn strategische ligging op een rotspiek, ingesloten door de Eau d'Yves en de Eau d'Heure, kende Walcourt een snelle opgang, benadrukt door de aanwezigheid van de kapittelkerk en de bloeiende erediens van Onze-Lieve-Vrouw. In het hart van het stadje worden de kerk en haar begraafplaats, tegenover het kasteel, omringd door de woningen van geestelijken en rijke burgers. Drie poorten, twee gangen door de wal en verscheidene torens bewaken de versterkte stad. In de valleien ligt de voorstad met haar molens, gieterijen, looierijen en andere nijverheden. Tot de opening van de Rue de la Montagne, in 1848, was de Basse Rue via de Porte Saint-Laurent de enige berijdbare verbinding tussen de boven- en de benedenstad. Als gevolg van haar ligging werd de stad herhaaldelijk belegerd. De versterkingen en het kasteel werden gesloopt na de overgave van de verdedigers aan de legers van Lodewijk XIV, op het einde van de 17de eeuw. Waar vroeger het kasteel stond, ligt nu de Place des Combattants.



Les portes et accès au bourg :

- 1 Porte Saint Laurent
- 2 Porte de Resteau
- 3 Porte Notre-Dame
- 4 Poterne à l'eau
- 5 Poterne del Vaux
- 6 La Basse Rue

Anciennes limites du bourg :


- Le bourg
- Le faubourg
- L'ancien château
- Les remparts
- Vestiges de tours

In de omgeving

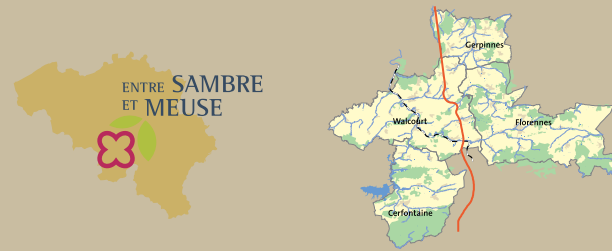
Thy-le-Château

Het middeleeuwse kasteel van Thy-le-Château, een dorpje op minder dan 10 kilometer van Walcourt, is een indrukwekkend gebouw met elementen uit de 12^{de} eeuw. Het werd tussen 1928 en 1931 grotendeels gerestaureerd door Louis Piret, de eigenaar van de walsenrijen. U kunt het dorp langs een parcours met audiogids verkennen. Info: +32 (0) 71 61 25 26.

De onderaardse gewelven van Philippeville



Philippeville, een vesting op minder dan 15 kilometer van Walcourt, werd in 1554 door Willem van Oranje gebouwd. Onder de moderne stad liggen nog altijd tien kilometer onderaardse galerijen uit de 17^{de} eeuw, die de buitenposten van de vesting met het eigenlijke fort verbonden. U kunt ze het hele bezoeken, op afspraak en afhankelijk van de beschikbaarheid van gidsen. Info : +32 (0) 71 66 23 00.



Infos complémentaires :

Office du Tourisme de Walcourt
Grand'Place, 25 - 5650 Walcourt
Tel (+32) 071 61 25 26
www.walcourt.be

Administration communale
Place de l'Hôtel de Ville - 5650 Walcourt
Tél (+32) 017 61 06 10

Maison du Tourisme des Vallées des Eaux vives

Rue de la Falaise, 3 - 5660 Couvin
Tel (+32) 060 34 01 40
www.valleesdeseauxvives.be

Accès en transport en commun

Gare de Walcourt (ligne 132 - SNCB Charleroi-Couvin)
Nombreux bus TEC

Restauration, producten van terroir, onderdak in de directe omgeving.
Meer info over www.entre-sambre-et-meuse.be

Cette promenade vous est proposée par l'Office du Tourisme
et l'Agence de Développement Local de Walcourt.

Avec le soutien financier de l'Union européenne et de la Région Wallonne



Photos: T. Roy,
Coordination : GAL Entre-Sambre-et-Meuse
Ed. resp. : P. Palermo
Rue de la Falaise, 3 5660 Couvin



Wandelen
tussen Sambre en Maas

Wandeling langs de wallen



Terug naar de middeleeuwen, op de
resten van de versterkte stad

Fiche promenade 8



Départ	Office du Tourisme de Walcourt, Grand Place
GPS	WGS84 31U 602089 5567574
3 Km • 1h	Balisage (non conforme)

Sluit uw ogen en stel u voor
dat u in het hart van de
versterkte stad bent. Hoog
op zijn rotspiek beheerst
Walcourt de vallei. De
wandeling langs de wallen
brengt u langs bolwerken
uit de middeleeuwen, een
wachtoren, oude steegjes
en poorten...



De stapper zegt:

Een aangenaam, goed aangeduid parcours met veel informatieborden. De wandeling is niet lang maar wel steil en dus vrij moeilijk. Eind goed, al goed, op een terrasje met een lekker Charles Quint-biertje uit een pul met 4 oren!

www.entre-sambre-et-meuse.be

Het parcours

Vertrek aan de Toeristische Dienst en wandel tot aan de ingang van de basiliek [1]. Ga rechts voorbij de kerk en neem het straatje achter de Mutualité Chrétienne (Rue Notre-Dame). Op de hoek van de straat, rechts, ziet u het dak van een wachttoren die nog in goede staat verkeert. De straat eindigde vroeger bij de poort van Notre-Dame, een van de versterkte toegangen tot de stad. U kunt nu de Chemin du Grand Tour [2] volgen. Daal voorbij nr. 51 af langs het steile pad naar de brug van de Vintailles [3]. Volg het graspad langs de voet van de wallen. Hier ziet u een terras met vijf neogotische bogen uit de 19^e eeuw en de resten van bolwerken in het groen. Voorbij de eerste huizen neemt u rechts de stenen trap, die vroeger uitkwam op de "porte à l'euwe" (waterpoort) [4]. Daal naar rechts af, langs het geplaveide steegje, de Rue Sous le Château, en loop rechts even tot aan de Place des Combattants. Hier bevond zich het oude kasteel, waar nu het postkantoor staat. Op het einde van het straatje gaat u naar rechts en dan meteen naar links, de Rue de la Tannerie in, tot aan het gemeentelijke park [5]. Verlaat het park rechts van het gebouw. U staat nu voor het Sint-Nicolaasgasthuis [6]. Steek de rivier over en neem rechts de Rue



Saint-Pierre in de richting van Vogenée. Voorbij de wasserij van Les Quairelles en na een adempauze in het park [7], gaat u naar rechts en houdt u voorbij de oversteek rechts aan. Links ziet u twee molens [8].

Neem het straatje aan de overkant om terug te keren naar de stad. Op het einde van dit straatje, aan de voet van de Rue de la Tofette, bevond zich de poort "au restia" (du Resteau). Neem de Basse Rue langs de resten van de Porte Saint-Laurent. Dit was tot in 1848 de belangrijkste toegangsweg tot Walcourt. Neem beneden in de straat links de Ruelle Frère Hugo [9] om door de gang van del Vaux terug te keren naar de Toeristische Dienst en uw vertrekpunt.

Commentaar

[1] De Sint-Maternusbasiliek



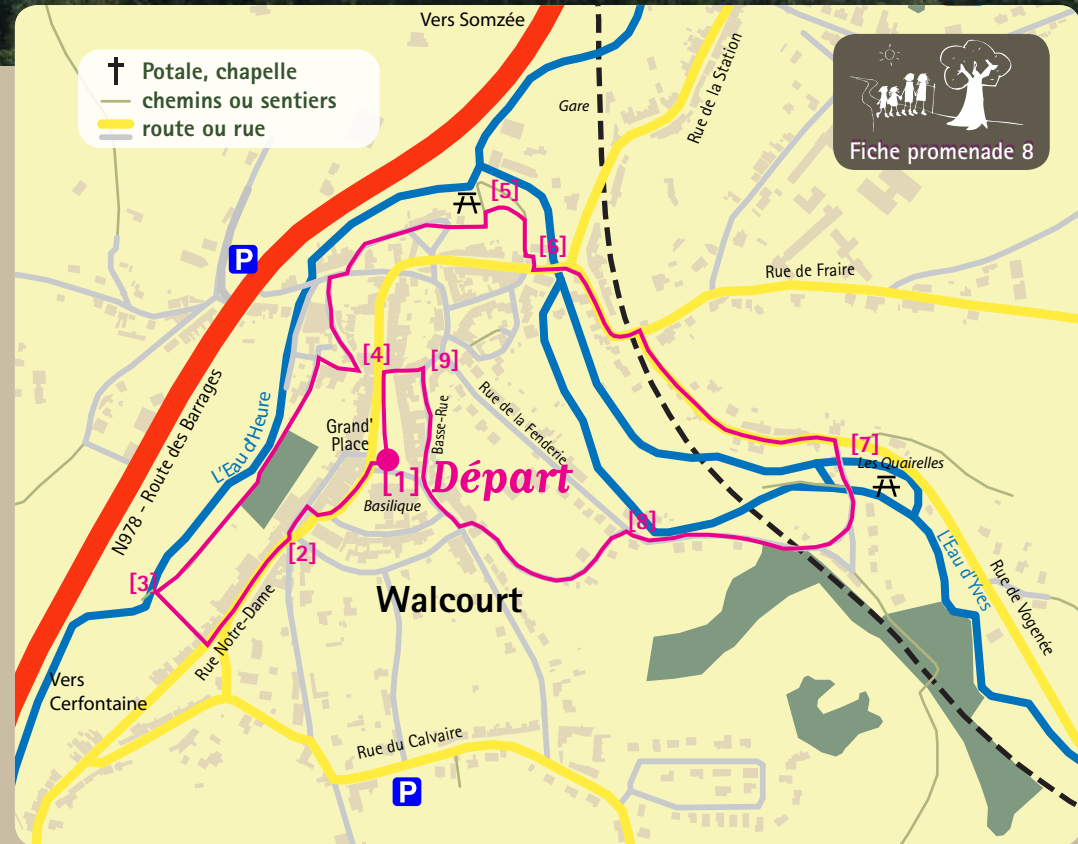
De Sint-Maternusbasiliek, een architecturaal juweel, is een van de mooiste gotische monumenten van het land. De kerk is volledig uit blauwe kalksteen opgetrokken, bekroond met een romaanse toren met een bolle klokkentoren. Het is een bedevaartsoord met tal van schatten: het beeld van Onze-Lieve-Vrouw van Walcourt, het oksaal dat Karel V aan de kerk schonk, de koorstoelen, de sacristie en het kunstsmeedwerk, zoals het grote reliekkruis van Hugo van Walcourt.

[2] De Grand Tour

Elk jaar wordt dit parcours tijdens het feest van de Heilige Drie-eenheid door honderden bedevaarders gevolgd. Het leidt langs meer dan 40 kapellen, nissen met heiligenbeelden, kruiswegen en andere heilige plaatsen, met prachtige uitzichtpunten op de versterkte stad.

[3] De brug van Les Vintailles

De brug van Les Vintailles stuurde het water naar de molen, stroomafwaarts aan de voet van de wallen. Het water werd afgeleid naar een molenbeek die de huidige grasweg volgde. Er is nog een aanslag van een sluisdeur te zien.



[4] De poort "à l'euwe"

Een oude versterkte doorgang tussen de versterkte stad en de rivier. In de poort hebt u een onvergelijklijk uitzicht op de vallei van de Eau d'Heure en de route des Barrages op de oude spoorlijn Walcourt - Cerfontaine.

[5] Het gemeentelijke park

Het park, ideaal om even uit te blazen, is aangelegd op de vroegere tuinen van de gendarmerie, op de samenvloeiing van de Eau d'Heure en de Eau d'Yves. In het bakstenen gebouw uit 1850 is het cultureel centrum van Walcourt ondergebracht.

[6] Het Sint-Nicolaasgasthuis

Dit stenen gebouw herbergde al in de 13de eeuw een liefdadige instelling.



[7] Les Quairelles

Les Quairelles, een aangenaam parkje, is ideaal om even uit te rusten bij de rivier. Op deze plaats wordt een gedeelte van de Eau d'Yves afgeleid naar een kanaal dat de lager gelegen molens voedt.

[8] De molens

De Navarre en Fiermet molens zijn twee getuigen van de artisanale activiteit aan de voet van de wallen. Als u

De buitenmuur rond het gebouw wandelt, kunt u het schoepewiel achter de Navarre molen zien.

[9] De Ruelle Frère Hugo

Broeder Hugo die zijn naam aan dit steegje gaf, was een monnik en edelsmid die in de 12^e eeuw in Walcourt werd geboren. Halfweg is in de wal een wachtmur gebouwd die de toegang tot de stad beschermd.

